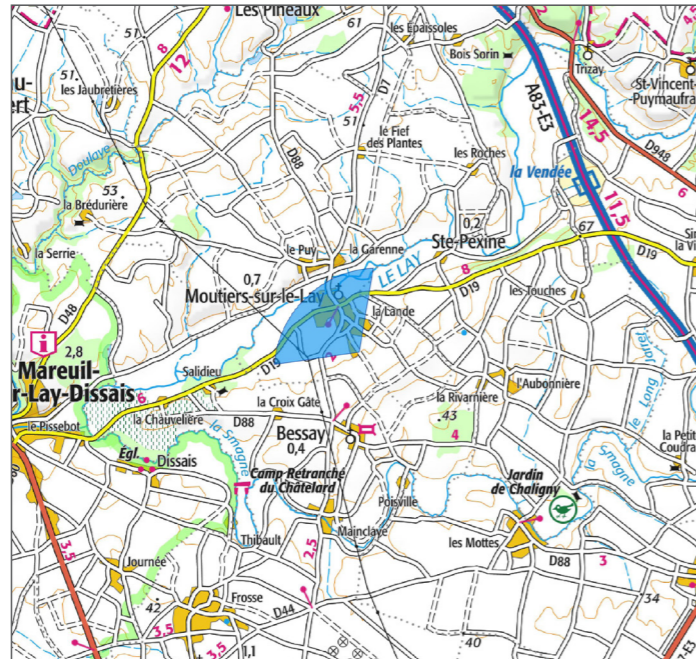


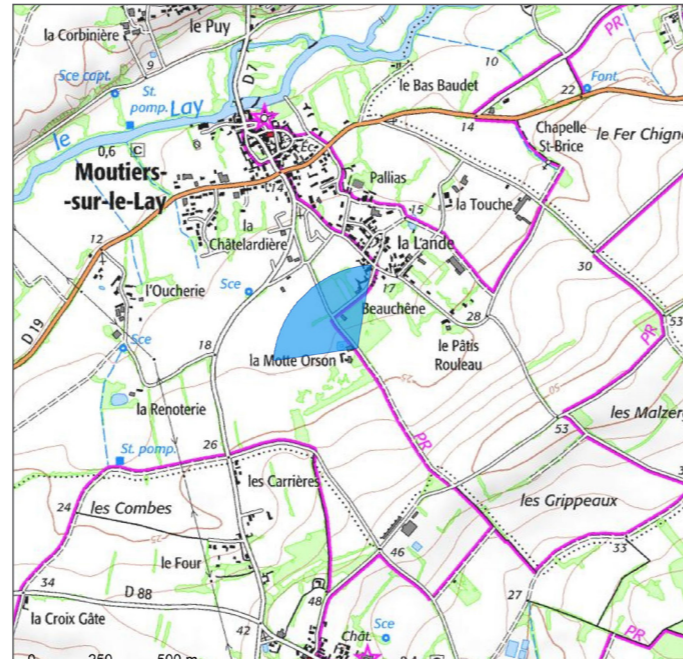
Photomontage n°32 : Logis La Mothe Orson à Moutiers-sur-le-Lay

Localisation du point de vue

Carte IGN élargie



Carte IGN zoomée



Vue aérienne



Caractéristiques de la photographie

Appareil photo : Canon EOS 77D
Longueur focale : 45mm eq.
Assemblage panoramique : cylindrique

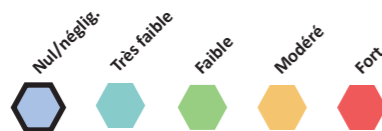
Date de prise de vue : 06/08/2020
Coordonnées Lambert 93 (X ; Y) : 381867 ; 6613745
Distance (m) à l'éolienne la plus proche : 6103 (E4)

Commentaire

L'observateur se place ici à l'entrée de la propriété du Logis de la Mothe-Orson (MHI). De multiples écrans végétaux et bâtis viennent s'intercaler entre le Logis et le projet, masquant quasi en totalité les éoliennes des Quatre Vents. Seul le haut de l'éolienne E4 peut se percevoir au travers d'une végétation moins haute et dense. La prégnance du projet est ici presque nulle. Par ailleurs, si l'observateur focalise son regard vers le logis, il ne peut la voir (plus de 60° les séparent) et vice-versa.

L'incidence sur le monument inscrit est donc ici nulle.

Impact paysager



Légende esquisses

Parcs éoliens autorisés

- Bournezeau
- Piballe
- Plaine de Minée
- Saint Cyr Saint Vincent
- Millard

Parcs éoliens en exploitation

- Corpe
- Paisilier
- Naillé
- Monzeuil

Etat initial / panoramique 120°



Photomontage esquissé avec le projet / panoramique 120°



Etat futur / panoramique 120°





